

Žadatel:

Povodí Labe, státní podnik
Raková Miroslava
Víta Nejedlého 951/8
50003 Hradec Králové
IČO: 70890005

Evid. číslo žádosti: 2021330035
Evid. číslo subjektu: 0000145040

mirnet s.r.o.
Boleslavská 1692
288 01 Nymburk

Žádám Vás o vyjádření k technické infrastruktuře z důvodu:
Vodoprávní řízení

Název akce:

Mrlina, Budiměřice, oprava nátrží, ř. km 3,100 -3,200

Výška stavby (m): 0

Údaje o stavebníkovi:

Povodí Labe, státní podnik
Raková Miroslava
Víta Nejedlého 951/8
50003 Hradec Králové

Přílohy (názvy souborů příloh):

Zamer opravy_Mrlina, Budimerice, oprava natrzi,r.km 3,100 - 3,200.pdf

Vybraný způsob doručení vyjádření: e-mailem

Žádost vytvořena: 03.03.2021

S pozdravem

Raková Miroslava

Telefon: +420495088784 | Mobil: +420604917520 | E-mail: rakovam@pla.cz

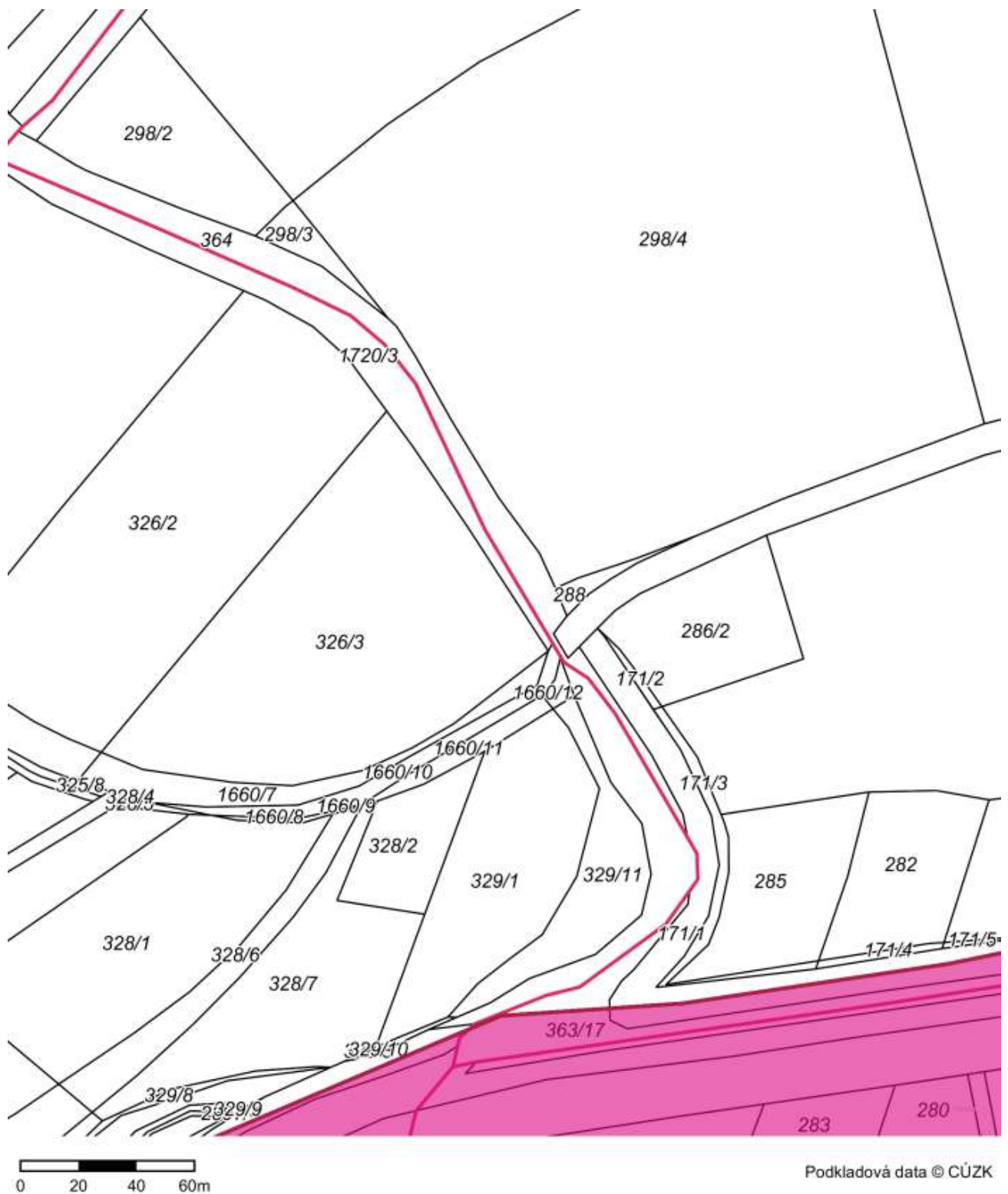
Evid. č. žádosti: 2021330035

Pořadové číslo polygonu: 1

Katastrální území: Budiměřice (Nymburk) 615404; Nymburk (Nymburk) 708232; Šlotava (Nymburk) 615412

Popis polygonu: k.ú. Budiměřice, vodní tok Mrlina a přístup k toku

Polygon 1 - Detail - list atlasu 1/4



Evid. č. žádosti: 2021330035

Pořadové číslo polygonu: 1

Katastrální území: Budiměřice (Nymburk) 615404; Nymburk (Nymburk) 708232; Šlotava (Nymburk) 615412

Popis polygonu: k.ú. Budiměřice, vodní tok Mrlina a přístup k toku

Polygon 1 - Detail - list atlasu 2/4



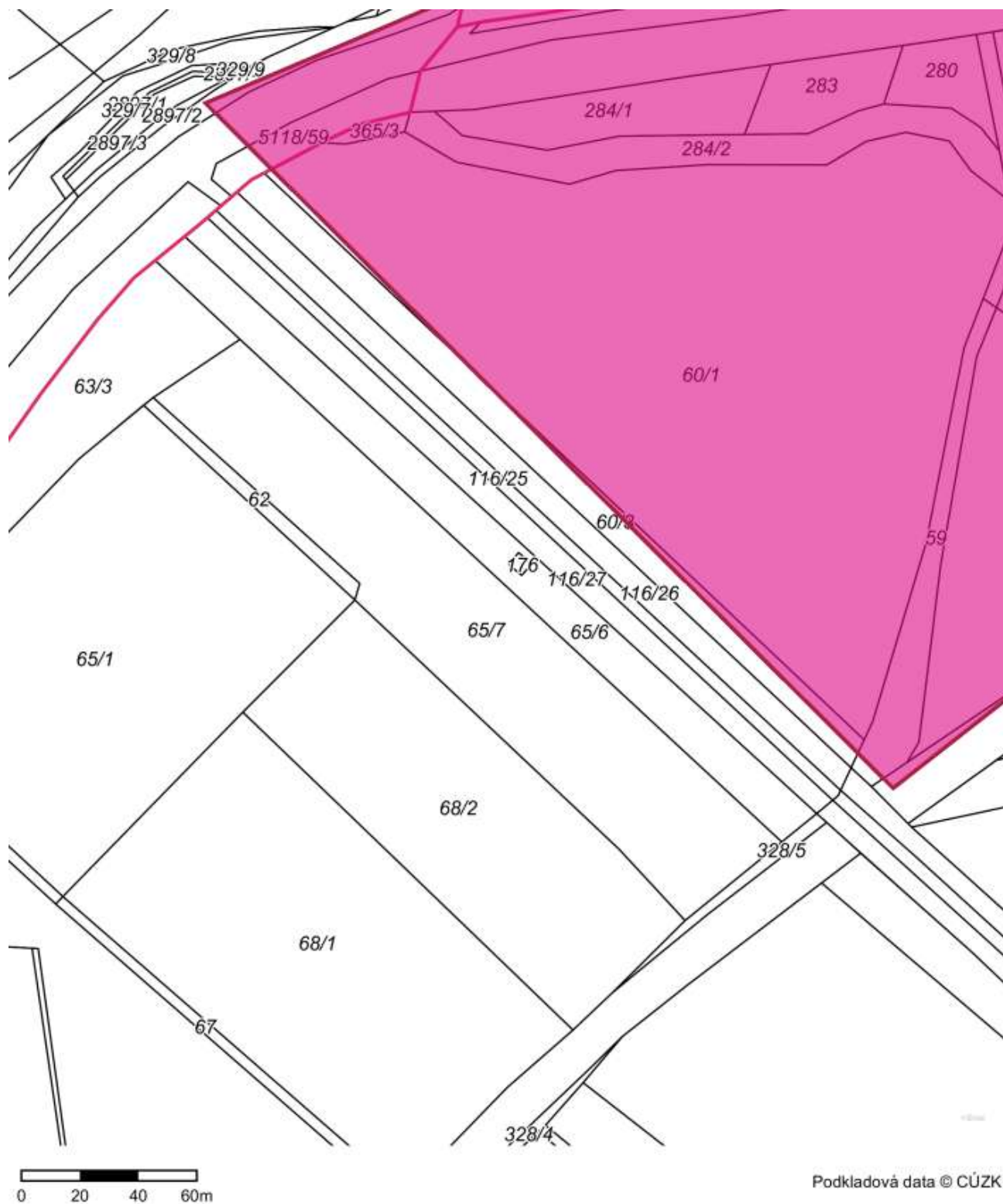
Evid. č. žádosti: 2021330035

Pořadové číslo polygonu: 1

Katastrální území: Budiměřice (Nymburk) 615404; Nymburk (Nymburk) 708232; Šlotava (Nymburk) 615412

Popis polygonu: k.ú. Budiměřice, vodní tok Mrlina a přístup k toku

Polygon 1 - Detail - list atlasu 3/4



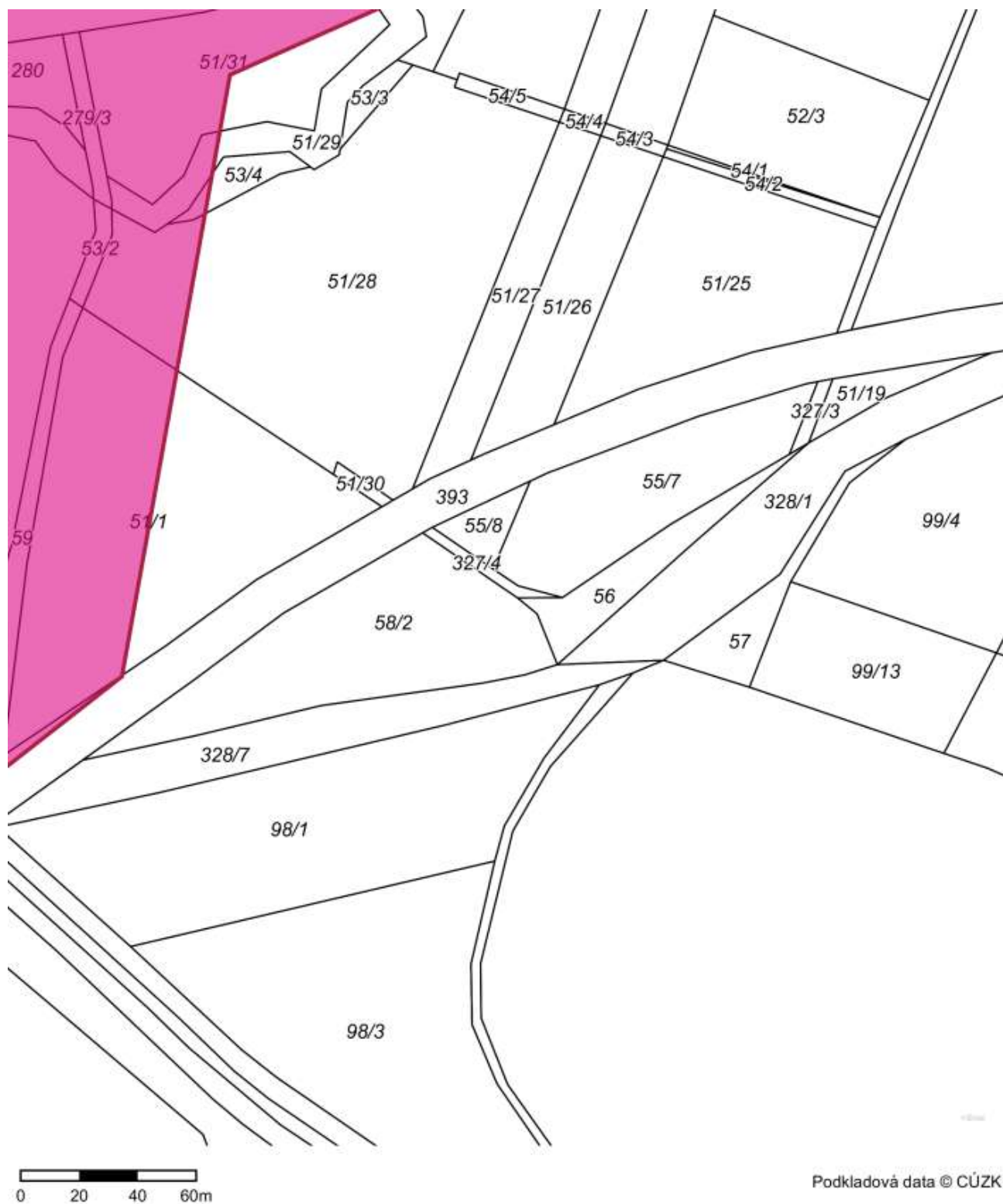
Evid. č. žádosti: 2021330035

Pořadové číslo polygonu: 1

Katastrální území: Budiměřice (Nymburk) 615404; Nymburk (Nymburk) 708232; Šlotava (Nymburk) 615412

Popis polygonu: k.ú. Budiměřice, vodní tok Mrlina a přístup k toku

Polygon 1 - Detail - list atlasu 4/4



Výpis parcel má pouze informativní charakter. **Vyjádření prosím vydávejte k zájmovému území zakreslenému žadatelem.**

Výpis byl vytvořen automaticky průnikem zakresleného zájmového území a geometrií parcel katastru nemovitostí bez odsouhlasení žadatele. Data jsou čerpána z veřejné databáze RÚIAN a seznam parcel je aktuální k datu vygenerování žádosti.

Informace o zájmovém území č.: 1

Seznam dotčených parcel

k. ú.: 3

Ve všech dotčených k. ú. proběhla kompletní digitalizace

Šlotava (615412)

parcely: 4

171/1 275 363/17 363/22

Nymburk (708232)

parcely: 3

1723/64 5118/58 5118/59

Budiměřice (615404)

parcely: 25

51/1 51/28 51/29 51/31 52/5
52/6 53/1 53/2 53/4 53/5
59 60/1 60/3 234/1 234/2
279/3 280 283 284/1 284/2
363/17 363/18 363/36 365/3 393